

Découvrir...



CIRCUIT PÉDESTRE CIRCUIT 2

Autour de Canté

Sur le circuit

- 👁️ Puits bâti de l'église, typique de la région (en briques foraines, hordées à la chaux).
- 👁️ Calvaire au hameau de Sinafé.
- 👁️ Points de vue sur la chaîne des Pyrénées Ariégeoises.

A faire

- 📅 Fête locale le week-end de Pentecôte.
- 📖 Sentier pédagogique de Saint-Quirc « l'arbre chanteur ».



Infos pratiques

- Accès routier : du centre ville de Saverdun, prendre direction Toulouse, traverser la voie ferrée, et à gauche direction Canté/Lissac/Saint-Quirc.

Contacts utiles

📍 Office de Tourisme Intercommunal

Aire de Perriès – RD 820
09700 Saverdun

Tél : 05 61 60 09 10

www.tourismeariege-saverdun-mazeres.fr

📞 Numéro d'appel d'urgence : 112

Conseils sécurité

- ⚠️ Prévoyez des chaussures de marche et de l'eau en quantité suffisante.
- L'itinéraire emprunte parfois des routes ouvertes à la circulation automobile, soyez vigilants.


*Randonnez
citoyen*

Pour limiter l'impact de notre passage et ne pas déranger la faune et la flore :

- Remportons tous nos déchets
- Ne sortons pas des sentiers balisés
- Ne jetons pas de mégot de cigarette
- Gardons nos distances avec les troupeaux pour ne pas les déranger
- Fermons les barrières après notre passage
- Restons courtois avec les riverains des chemins et autres utilisateurs de la nature
- Respectons les équipements de balisage



Réseau Eco-veille Ariégeois : pour toute anomalie rencontrée sur ce sentier faites part de vos observations en remplissant la fiche disponible à l'Office de Tourisme ou téléchargeable sur cotrip09.com




ARIEGE PYRÉNÉES



CIRCUIT PÉDESTRE CIRCUIT 2

Autour de Canté



Autour de Canté

Le sol de Canté présente des affleurements d'argile qui ont donné lieu autrefois à une exploitation de carrière. La terre était utilisée pour fabriquer des briquettes par une entreprise de Saverdun.

Ces anciennes carrières se situent aux lieux-dits

« les Barroaux » « Fantier »

et « Fourmiès » à côté desquels passe le sentier.

Niveau : Facile

📍 Départ / arrivée :
Eglise de Canté

🕒 2 heures

📏 8 km

📏 307 m

± 205 m
- 206 m


📍 Balisage

📄 Carte IGN 21450 - série Bleue

Atouts

🌿 Cadre naturel agréable






CIRCUIT PÉDESTRE CIRCUIT 2

Autour de Canté

Itinéraire

-  **D** Départ aux portes de l'église. Prendre la route pour monter derrière l'église.
Passer devant le puit de l'église et continuer en direction du hameau de Sinafé. Belle vue sur la vallée de l'Ariège de part et d'autre du chemin.
- 1** Entrer dans le bois puis emprunter un passage pentu avec des escaliers aménagés : attention, passage boueux par temps de pluie. Le chemin est couvert et très agréable en été.
- 2** A la sortie du bois, continuer par le chemin qui monte au milieu du champ. Par temps clair, point de vue sur les coteaux du Lauragais.
- 3** Poursuivre jusqu'au lieu dit Jean-Blanc et à la D 62 prendre à gauche la route en crête : point de vue sur la colline du Torrefort et sur les Pyrénées Ariégeoises.
- 4** Prendre le premier sentier à gauche puis redescendre à travers bois puis au milieu des champs vers la vallée de l'Ariège. Laisser à gauche la ferme de la Paouloune.
- 5** Prendre à droite le chemin suivant puis passer à proximité du hameau de Guilhamet.
- 6** Rejoindre le carrefour au niveau du hameau de Sinafé et prendre à droite pour revenir sur Canté.

Historique

Eglise de Canté du XVI^e siècle. Curieux bénitier, chaire et autel en poterne, crypte, chapelle funéraire des Contes de Foix-Rabat et autel en bois du XVIII^e siècle.

Bâtie en briques sur le flanc du petit mamelon où se dressait le fort de Canté, elle est à une seule nef avec deux chapelles latérales. Son portail en briques est en arc brisé.

Le clocher octogonal, de type toulousain, s'est effondré pour moitié sous l'effet d'un glissement de terrain. Sous le sanctuaire, la crypte voûtée fut la chapelle funéraire de la famille de Foix-Rabat

Canté s'honore particulièrement d'être la patrie présumée de Benoît XII, Pape en Avignon, Jacques Fournier de son nom laïc, et du Général d'Empire Jacques Thomas Sarrut tué à Vittoria le 26 juin 1813, qui a donné son nom à de nombreux espaces publics et rues en basse Ariège.

Canté a été le lieu, pendant plusieurs décennies, de l'exploitation d'une carrière de terre servant à fabriquer les fameuses briquettes de Saverdun. La carrière est épuisée et une nouvelle exploitation a vu le jour sur la commune de Saverdun.



Arcolan

Del riu S'enauça
l'arcolan

Cap a las pradas de los
uèhs Escampilha
Nivols ausèls Puèi
s'amaga dins tas doas
mans...

Arc-en-ciel

Du ruisseau s'élève
l'arc-en-ciel
Vers les prairies de tes
yeux, dispense nuages,
oiseaux, puis se cache
dans tes deux mains...

